



Comune di Caltagirone  
AREA 4 - U.T.C. - SERV LL.PP.

OGGETTO: "REALIZZAZIONE DI UNA PISTA CICLABILE ALL' INTERNO DELLA VIABILITA' URBANA DI CALTAGIRONE" PROPOSTO DAL COMUNE DI CALTAGIRONE E PRESENTATO DALLA CITTÀ METROPOLITANA DI CATANIA NELL'AMBITO DEL PIANO URBANO INTEGRATO DENOMINATO "RECUPERO E RIQUALIFICAZIONE DI AREE DEGRADATE DEI COMUNI DEL CALATINO" - MISSIONE 5 - COMPONENTE 2 - INVESTIMENTO/SUBINVESTIMENTO 2.1 - CUP B21B21001540001

Livello progettazione ai sensi del D.Lgs n. 36/2023 e ss.mm.ii.  
PROGETTO ESECUTIVO



ELABORATO:

STATO DI PROGETTO

DATA: 12/09/2023

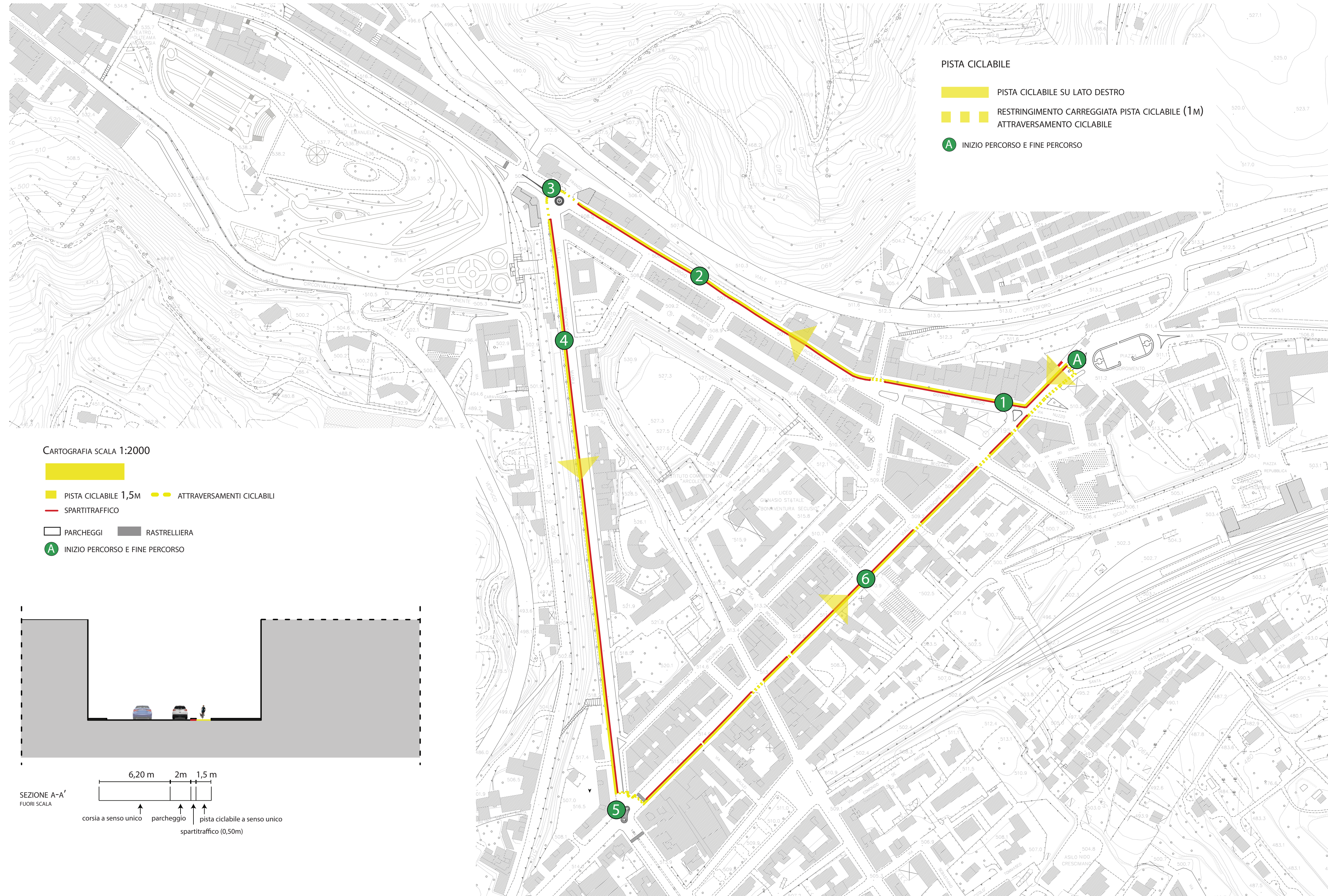
Revisioni:

IL RUP

PROGETTAZIONE  
AREA 4 - U.T.C. - SERV LL.PP.

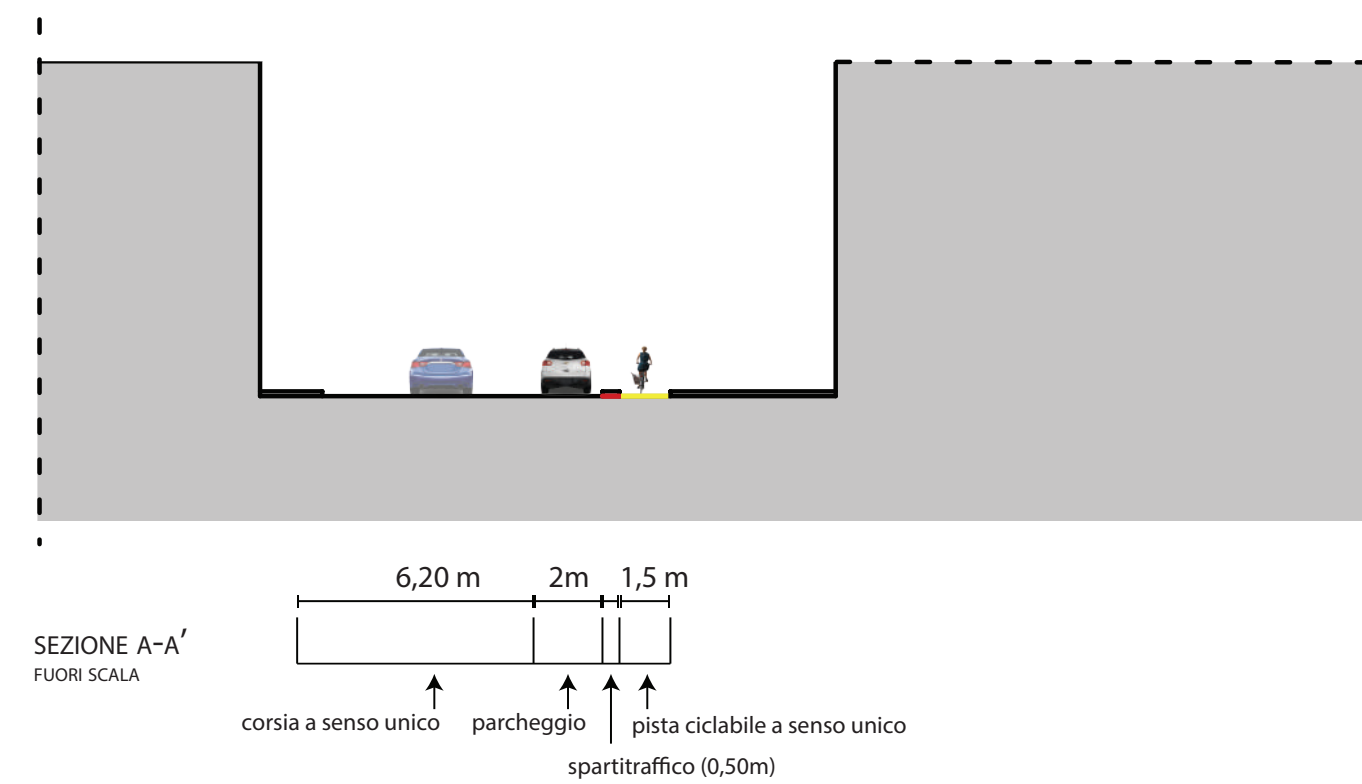
F.to Ing. Gianpaolo Sottile

F.to Geom. Antonio Morganti

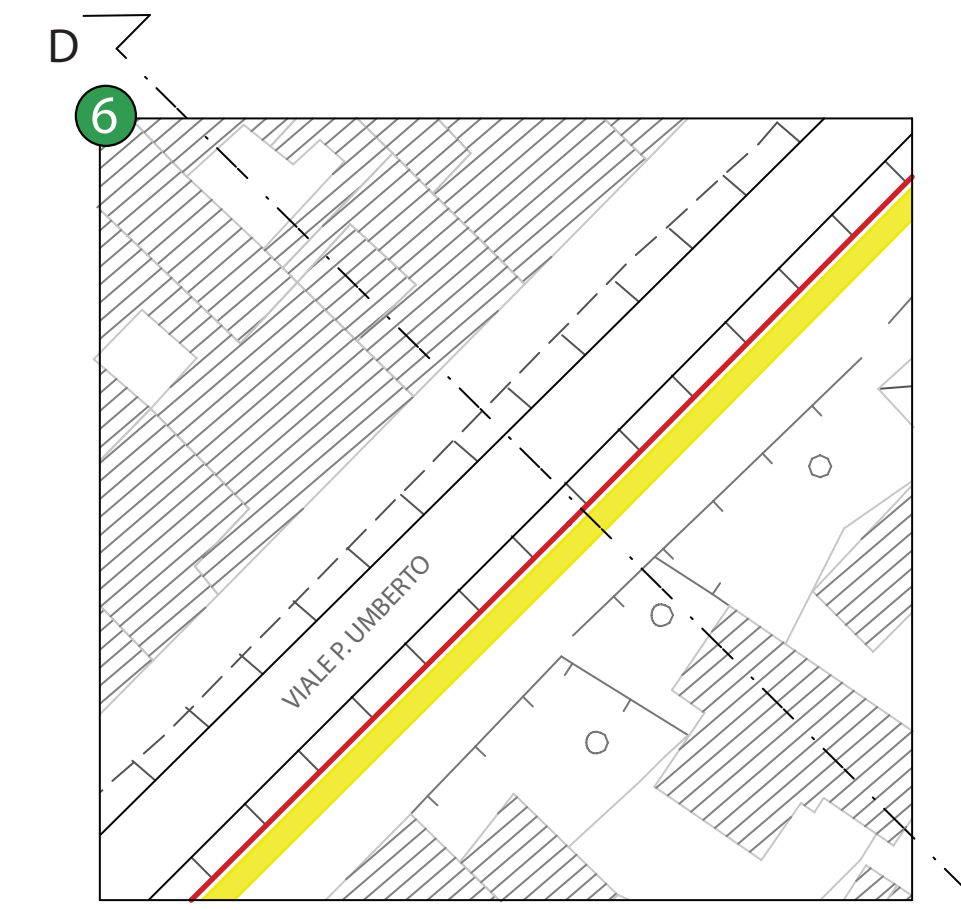


CARTOGRAFIA SCALA 1:2000

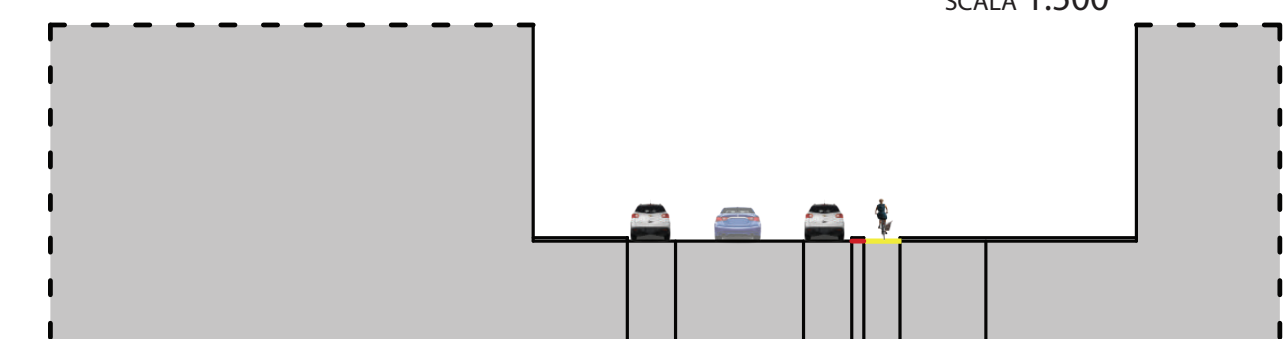
- PISTA CICLABILE 1,5M
- ATTRAVERSAMENTI CICLABILI
- SPARTITRAFFICO
- PARCHEGGI
- RASTRELLIERA
- A INIZIO PERCORSO E FINE PERCORSO



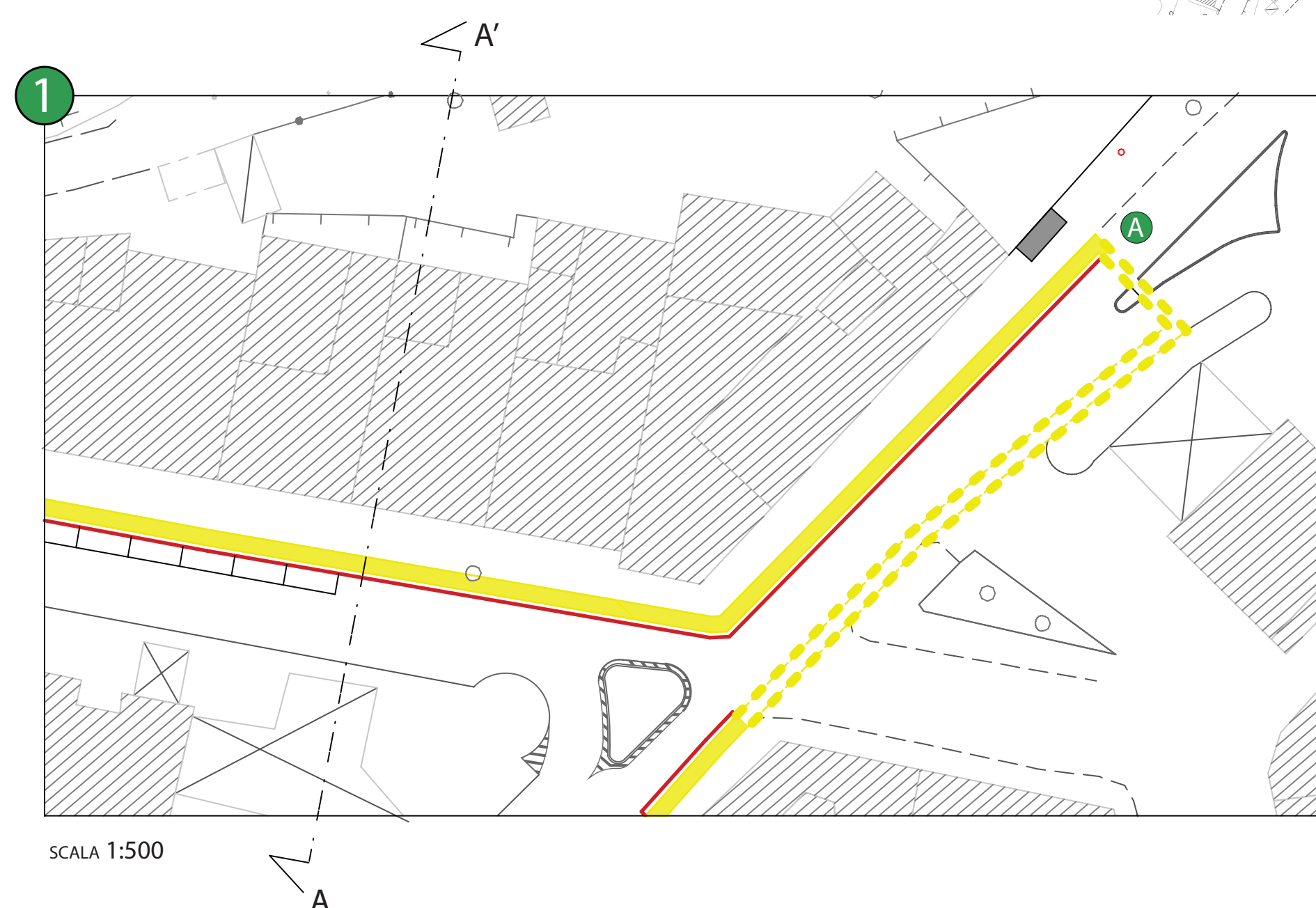
SEZIONE A-A' FUORI SCALA  
6,20 m 2m 1,5 m  
corsia a senso unico parcheggio pista ciclabile a senso unico  
spartitraffico (0,50m)



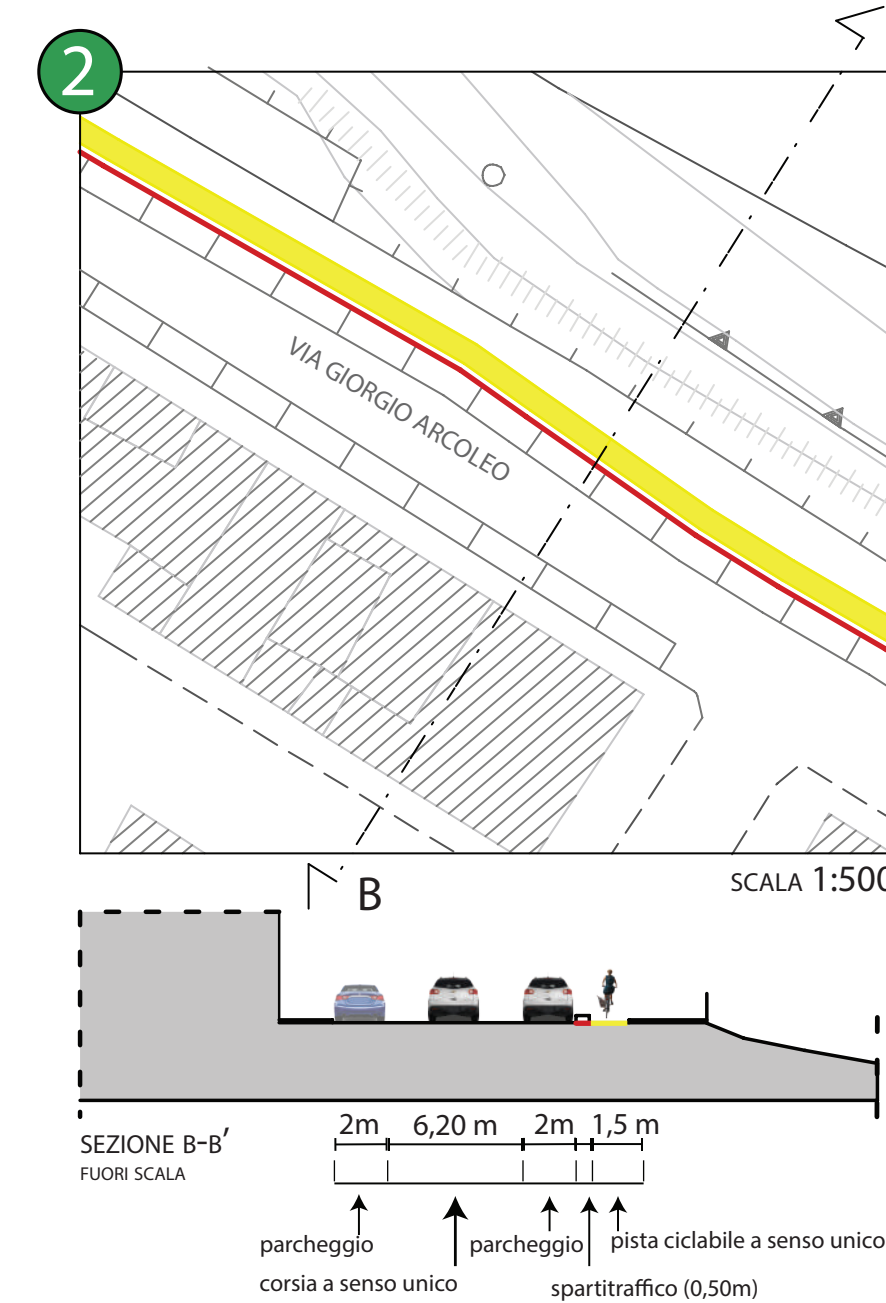
SCALA 1:500



SEZIONE D-D' FUORI SCALA  
2m 5,30m 2m 1,5 m  
parcheggio pista ciclabile a senso unico  
corsia a senso unico spartitraffico (0,50m)  
parcheggio

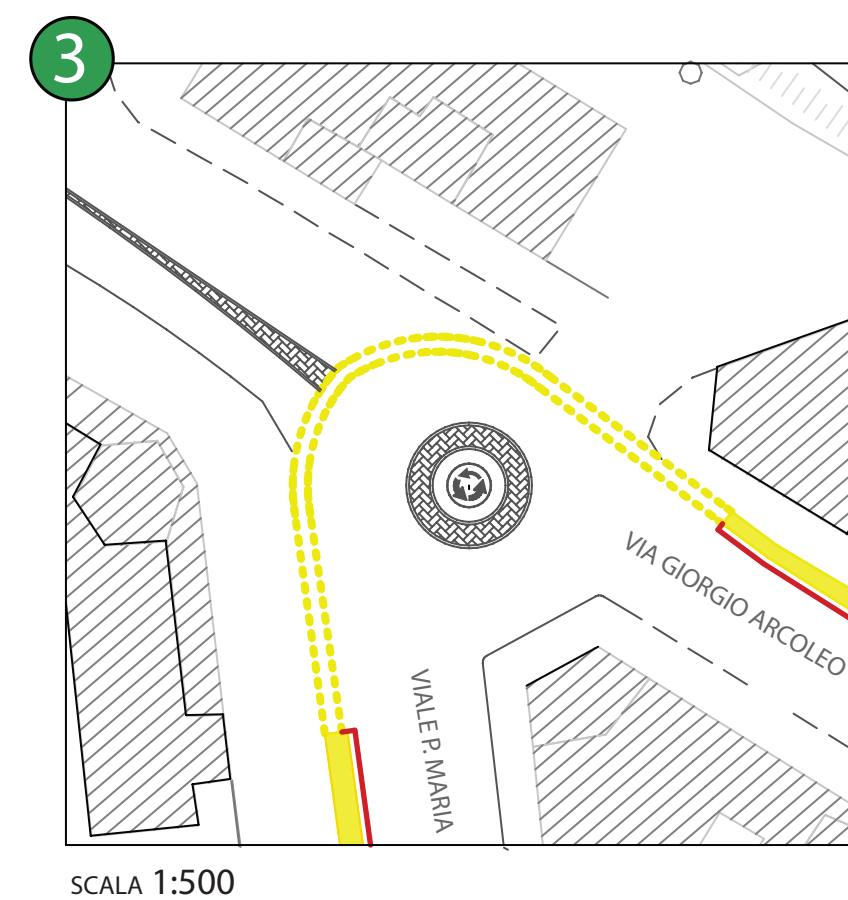


SCALA 1:500



SCALA 1:500

SEZIONE B-B' FUORI SCALA  
2m 6,20m 2m 1,5 m  
parcheggio pista ciclabile a senso unico  
corsia a senso unico spartitraffico (0,50m)

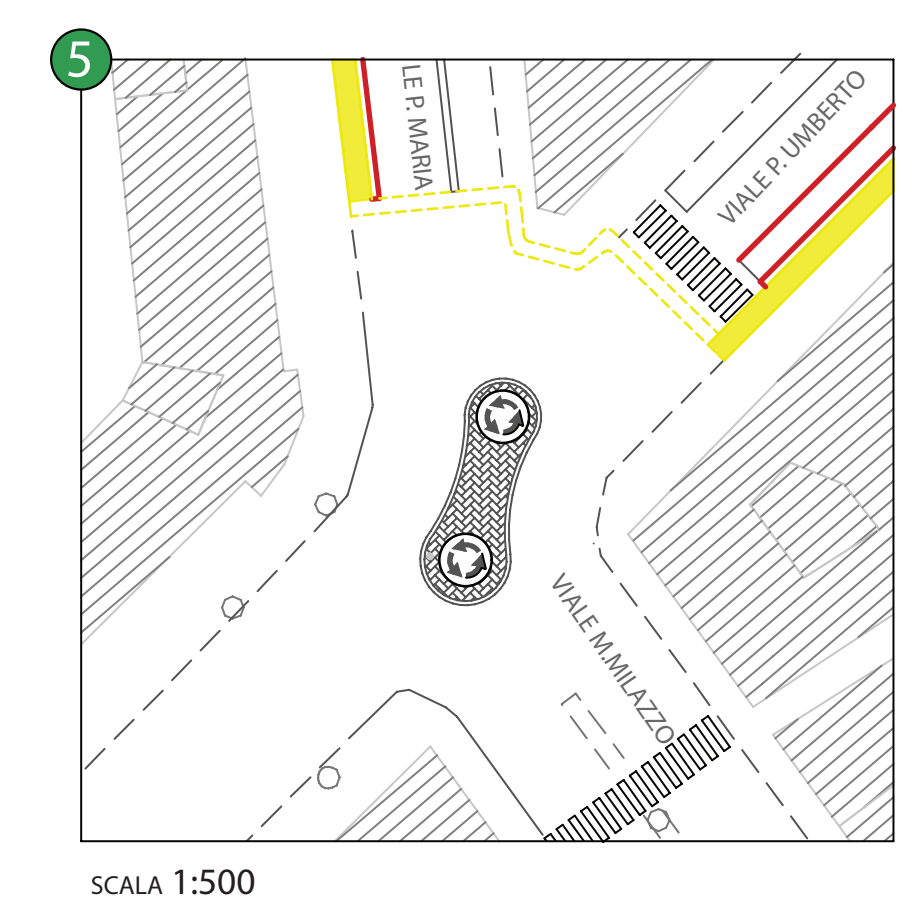


SCALA 1:500



SCALA 1:500

SEZIONE C-C' FUORI SCALA  
1,5m 2m 4,10m 2m  
pista ciclabile a senso unico spartitraffico (0,50m) parcheggio  
corsia a senso unico



SCALA 1:500